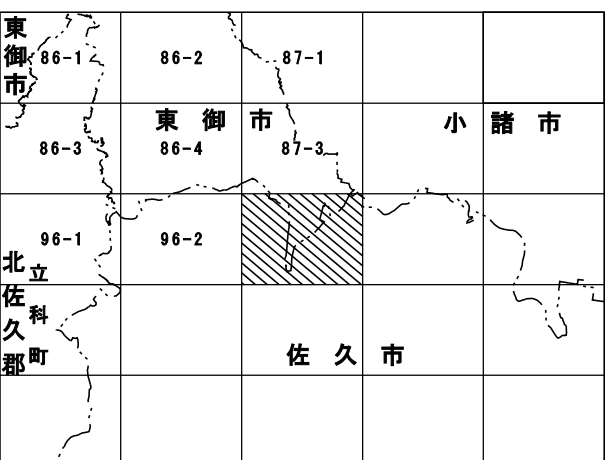


1:2,5 0 0
VIII — I D 9 7 — 1

東御市都市計画基本図







VIII- I D 97-1



行政區圖

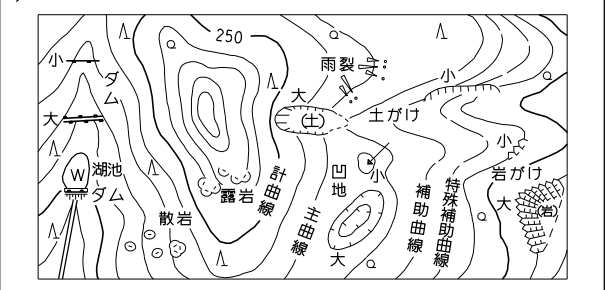


記 号

	普通建物	△ 25.6	三角点
		● 25.62	水準点
	堅ろう建物	○ 25.6	多年樹及び落葉樹 有する公園緑地等
		△ 25.6	(公園) 緑地等
	普通無壁倉	● 25.62	(公園) 緑地等
		・ 25.6	落石を有しない 崖
	堅ろう無壁倉	・ 25.6	崖を有しない 崖を有する崖地等
		△ 25.62	電子基準点

[illegible][illegible]

田	田	〇	東香園	山	苗
〇	〇	〇	その他の 苗木 畑	山	地
▽	畑	〇		山	地
▽	さきこう つう	〇	芝	山	高い山地
▽		〇	牧草地	山	
山	牧草地	a	広葉樹林	山	しの地
山		A	針葉樹林	T	やしの地
Y	農地	e	竹林	(山)	山地
△	茶地				



座標系は平成14年国土交通省告示第9号の
規定による第四座標系
投影は横メルカトル図法
図郭に表示してある座標値はキロメートル
単位、方眼は0.5キロメートル間隔
図郭に表示してある経緯度目盛は10秒間隔
高さの基準は東京湾の平均海面
等高線の間隔は2メートル

長野県 東 御 市
株 式 会 社 協 同 測 量 社

VIII-1 D 97-1