

1:2,5 0 0  
VIII — I D 9 6 — 1

# 東御市都市計画基本図



平成元年測量  
平成26年修正

(1) 1. (1) 平成25年 5月撮影空中写真(C19-11-13 5:9 2310)  
2. 平成26年 8月現地調査

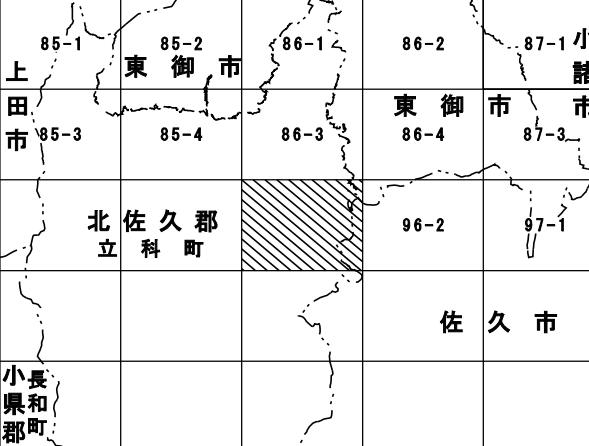
1: 2,500

この測量成果は、国土地理院長の助言をうけて得たものである。  
(助言番号) 平26年 関公 第76号

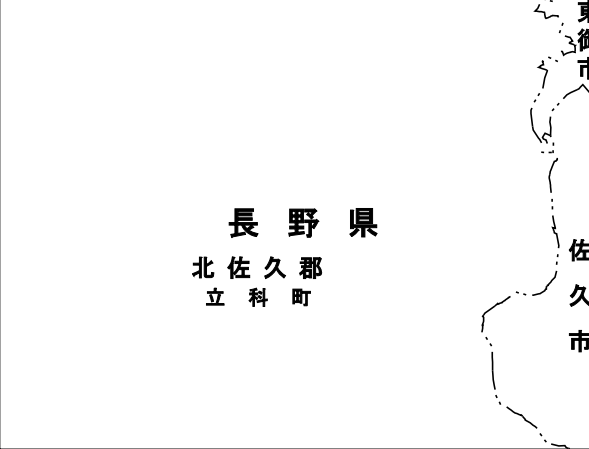
この地図の作成に当たっては、佐久市都市計画基本図数値地形図レベル2,500を使用しました。(測量法第43条及び44条に基づく成果複製使用承認 26 佐都第 46 号)  
この地図は、立科町長の承認を得て立科町作成の立科町基本図1/2,500を使用したものである。  
(成果複製使用承認) 26 立総発第 73 号

長野県 東 御 市  
株 式 会 社 協 同 測 量 社

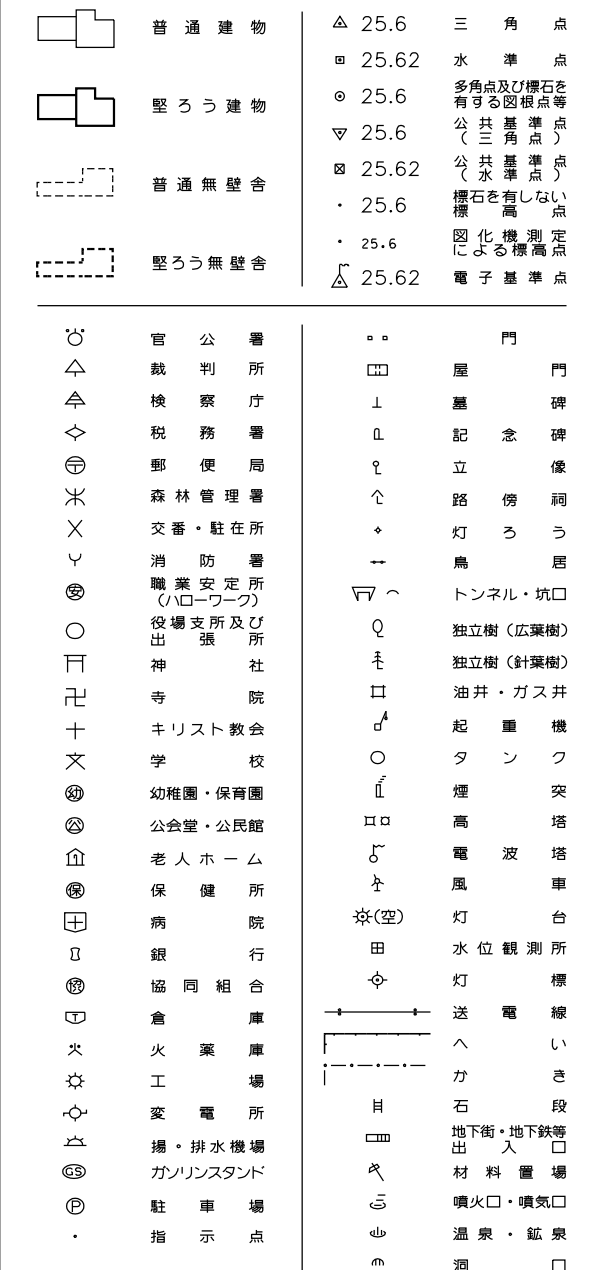
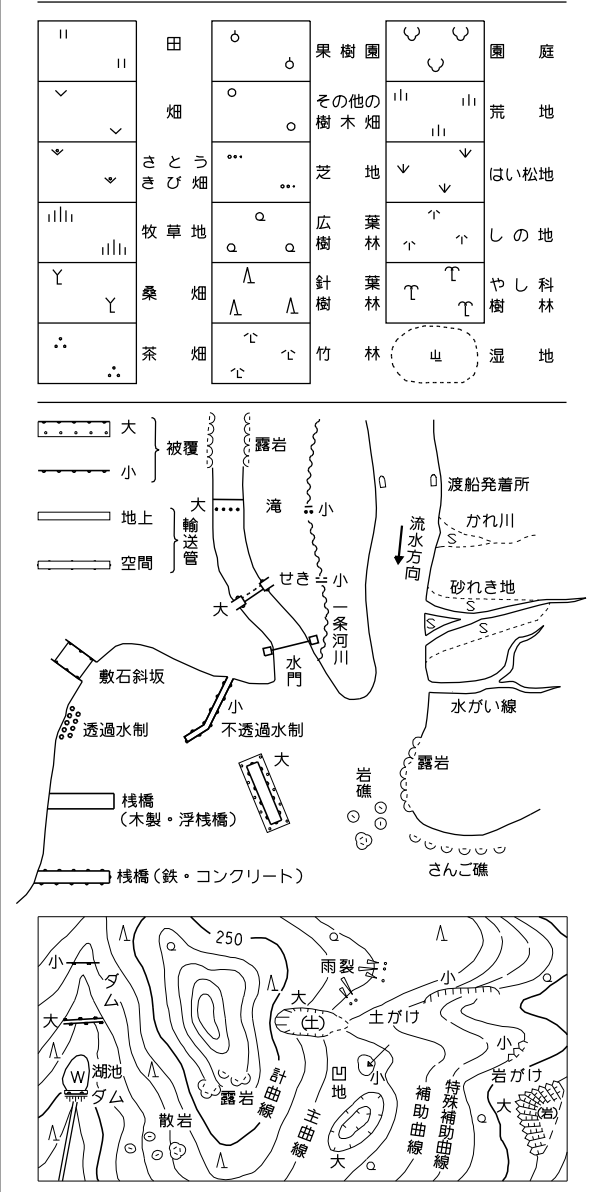
VIII- I D 96-1



行政区



記 号

[illegible]

座標系は平成14年国土交通省告示第9号の規定による第四座標系  
投影は横メルカトル図法  
図郭に表示してある座標値はキロメートル  
単位方眼は0.5キロメートル間隔  
図郭に表示してある経緯度目盛は10秒間隔  
高さの基準は東京湾の平均海面  
等高線の間隔は2メートル

VIII- I D 96-1