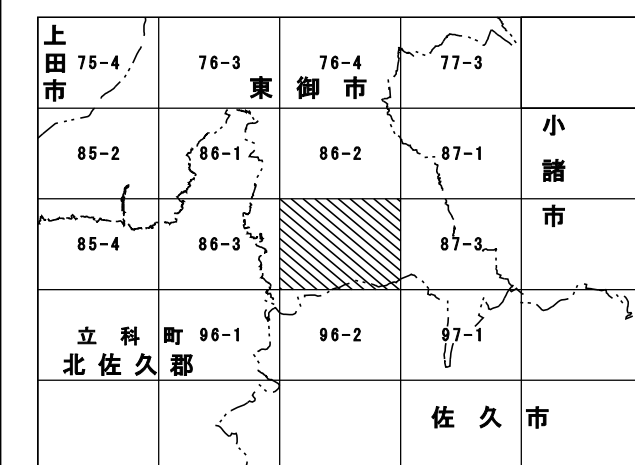


# 東御市都市計画基本図



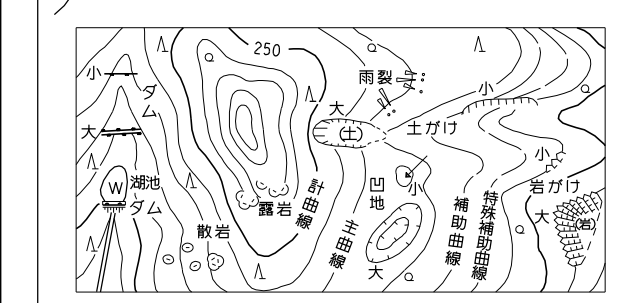
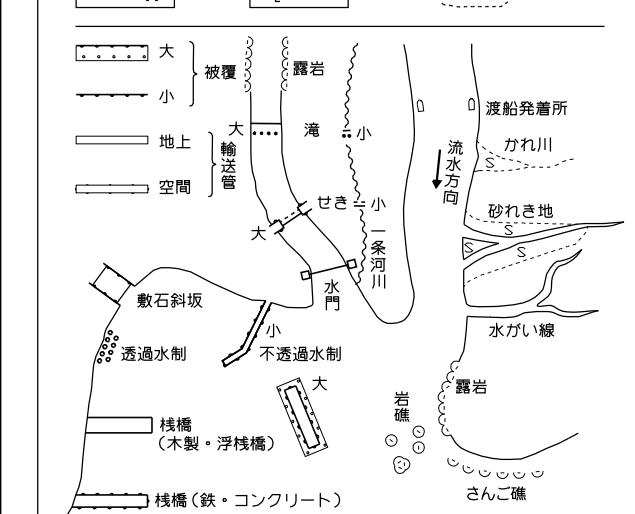
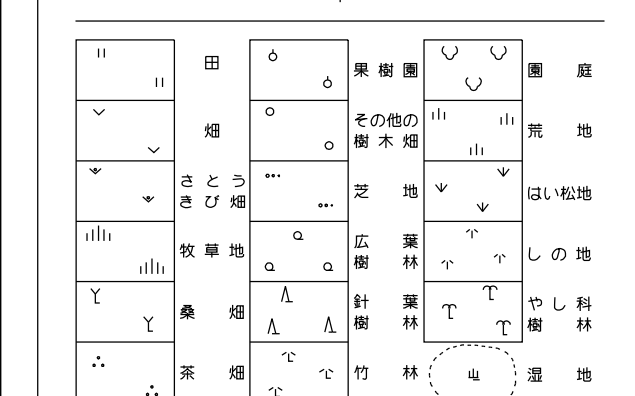

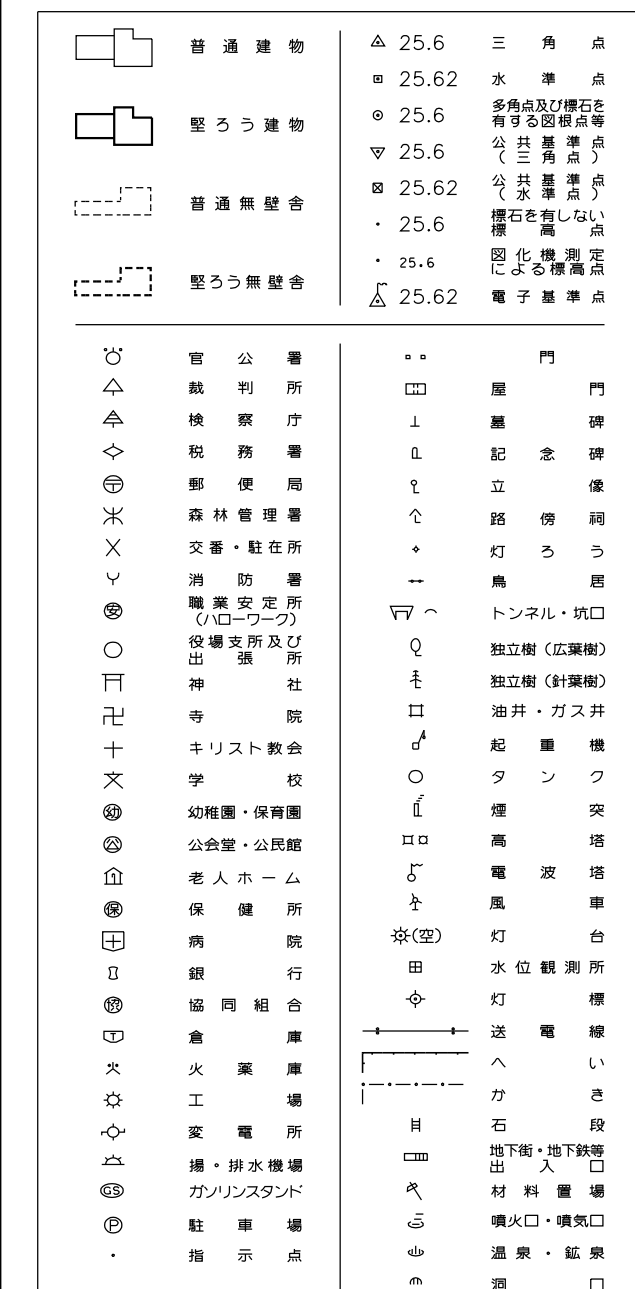
## 行政区画

長野県

東 御 市

—

記 号



座標系は平成14年国土交通省告示第9号の規定による第四座標系  
投影は横メルカトル図法  
図郭に表示してある座標値はキロメートル  
単位方眼は0.5キロメートル間隔  
図郭に表示してある経緯度目盛は10秒間隔  
高さの基準は東京湾の平均海面  
本図の縮尺は25,000倍

長野県 東 御 市  
株 式 会 社 協 同 測 量 社

VIII- I D 86-4