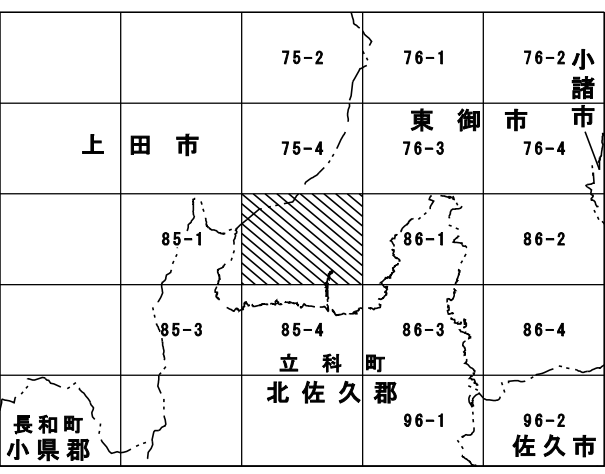
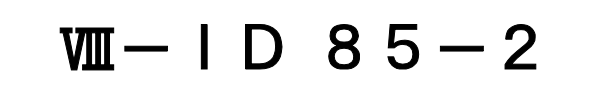
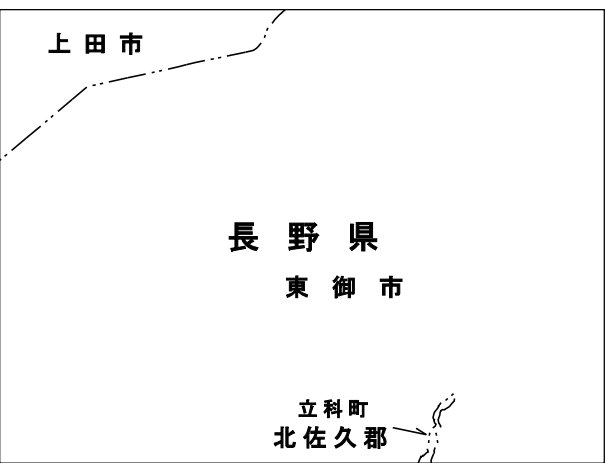










# 東御市都市計画基本図



行政區圖

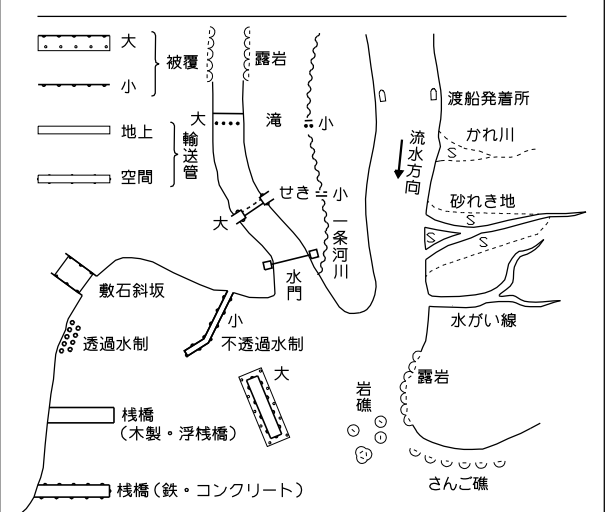


配 号

	普通建物	△ 25.6	三角点
	堅ろう建物	田 25.62	水準点
	普通無壁倉	△ 25.6	多年測点及び 公有の固定点
	堅ろう無壁倉	田 25.6	公共水準点 (公共水準点)
		△ 25.6	公共水準点 (水準点)
		△ 25.6	標高を測しない 点
		△ 25.6	図を参照し 定むべき諸点
		△ 25.62	電子水準点

[illegible][illegible]

田	○	東・西・南 の他の 木・畑	○ ○	蕎麦 庭
▽	○			
▽	○		山 山	蕎麦 地
▽	○		山	
なまこ	なまこ	芝 畑	▽	高い平地
とびう	とびう		▽	
山	山	ぶら 夏林	△	しの 地
山	山			
Y	Y	針葉 夏林	T	やし 樹林
Y	Y		Y	
△ △	△ △	竹 林	△	森 地



座標系は平成14年国土交通省告示第9号の規定による第四度座標系  
投影は横メルカトル図法  
図面に表示される座標値はキロメートル  
単位で、1は0.5キロメートルの間隔  
図面に表示される経緯度目盛は10秒間隔  
高さの基準は東京湾の平均海面  
等高線の単位はメートル

VIII- I D 85-2

長野県 東 御 市  
株式会社 協同測量社