

# 東御市都市計画基本図



(1) 1. (1) 平成25年 5月撮影空中写真 (C19-3-5 5:9 2310)  
(2) 平成25年 5月撮影空中写真 (C20-3-5 5:9 2310)  
2. 平成26年 8月現地調査

1: 2,500

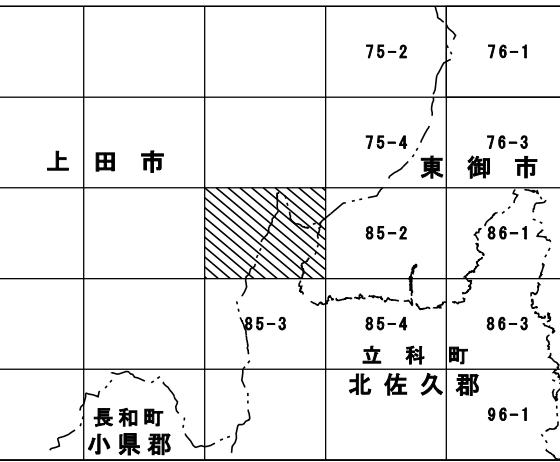
この測量成果は、国土地理院長の助言をうけて得たものである。  
(助言番号) 平26年 関公 第76号

この地図は、上田市長の承認を得て上田市作成の上田市都市計画基本図1/2,500を参考に作成したものです。  
(成果複製使用承認) 26 都第176号

この地図は、立科町長の承認を得て立科町作成の立科町基本図1/2,500を使用したものである。  
(成果複製使用承認) 26 立総発第 73 号

長野県 東 御 市  
株 式 会 社 協 同 測 量 社





--	--	--	--	--

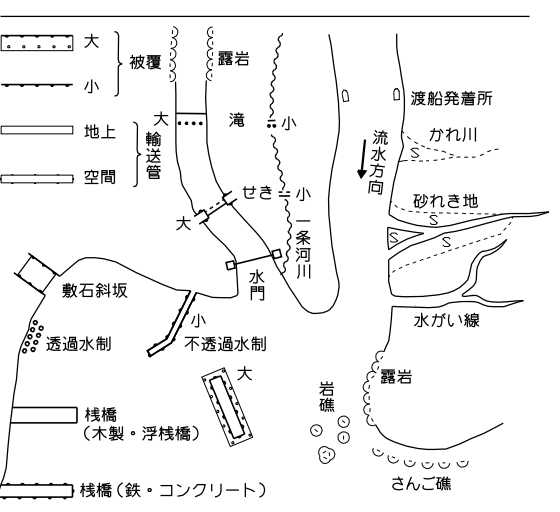
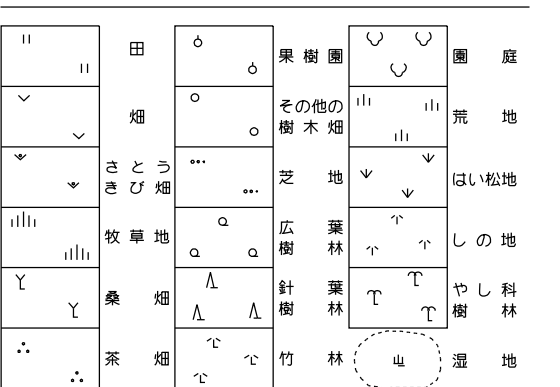



行政区画



記 号

	普通建物	△ 25.6	三角点
		△ 25.62	水準点
	堅固な建物	△ 25.6	多角点及び標高 のある図根点等
		▽ 25.6	(公共) 水準点
		△ 25.62	(公共) 水準点
	普通無基台	△ 25.6	標高を有しない
		▽ 25.6	点
	堅固な無基台	△ 25.62	点・標高・定 点による標高
		△ 25.62	電子水準点

[illegible]

黒川駅は平成14年国土交通省告示第9号の  
定による第Ⅲ座標系  
は横メルカトル四国図法  
に表示してある座標値はキロメートル  
方眼は0.5キロメートル間隔  
に表示してある経緯度目盛は10秒間隔  
の基準は東京湾の平均海面  
高程の間隔は2メートル