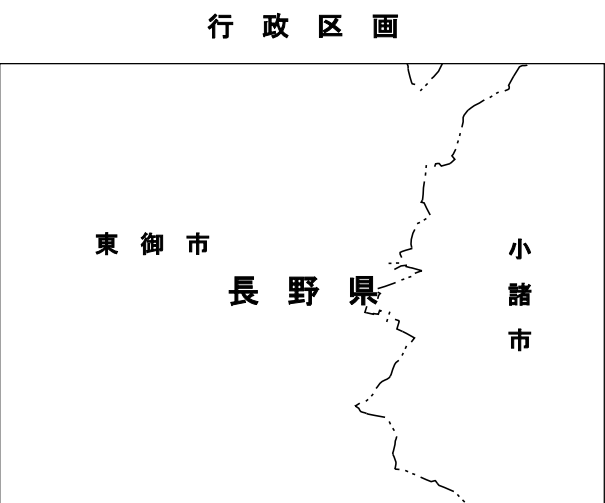
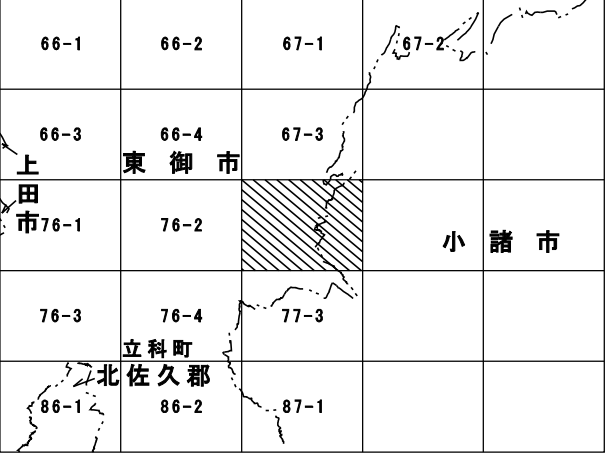


1:2,500  
Ⅷ-ⅠD 77-1

東御市都市計画基本図



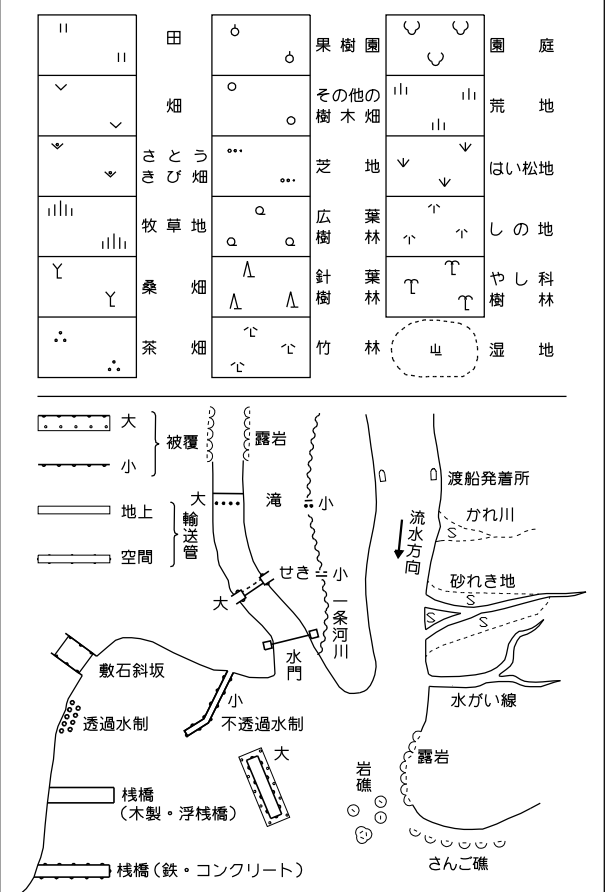
Ⅷ-ⅠD 77-1



記号	
道路	△ 25.6 三角点
道路	△ 25.6 三角点
道路	△ 25.6 三角点
道路	△ 25.6 三角点
道路	△ 25.6 三角点
道路	△ 25.6 三角点
道路	△ 25.6 三角点
道路	△ 25.6 三角点
道路	△ 25.6 三角点
道路	△ 25.6 三角点

△ 25.6 三角点	△ 25.6 三角点	△ 25.6 三角点
△ 25.6 三角点	△ 25.6 三角点	△ 25.6 三角点
△ 25.6 三角点	△ 25.6 三角点	△ 25.6 三角点
△ 25.6 三角点	△ 25.6 三角点	△ 25.6 三角点
△ 25.6 三角点	△ 25.6 三角点	△ 25.6 三角点
△ 25.6 三角点	△ 25.6 三角点	△ 25.6 三角点
△ 25.6 三角点	△ 25.6 三角点	△ 25.6 三角点
△ 25.6 三角点	△ 25.6 三角点	△ 25.6 三角点
△ 25.6 三角点	△ 25.6 三角点	△ 25.6 三角点
△ 25.6 三角点	△ 25.6 三角点	△ 25.6 三角点

△ 25.6 三角点	△ 25.6 三角点	△ 25.6 三角点
△ 25.6 三角点	△ 25.6 三角点	△ 25.6 三角点
△ 25.6 三角点	△ 25.6 三角点	△ 25.6 三角点
△ 25.6 三角点	△ 25.6 三角点	△ 25.6 三角点
△ 25.6 三角点	△ 25.6 三角点	△ 25.6 三角点
△ 25.6 三角点	△ 25.6 三角点	△ 25.6 三角点
△ 25.6 三角点	△ 25.6 三角点	△ 25.6 三角点
△ 25.6 三角点	△ 25.6 三角点	△ 25.6 三角点
△ 25.6 三角点	△ 25.6 三角点	△ 25.6 三角点
△ 25.6 三角点	△ 25.6 三角点	△ 25.6 三角点



座標系は平成14年国土交通省告示第9号の  
規定による平面座標系  
投影はメルカトル図法  
図部に表示してある座標値はキロメートル  
単位方眼は0.5キロメートル間隔  
図部に表示してある経緯度目盛は10秒間隔  
高さの基準は東京湾の平均海面  
等高線の間隔は2メートル

平成元年測量  
平成26年修正  
1. (1) 平成25年 5月撮影空中写真 (G11-17-18 5:9 2210)  
(2) 平成25年 5月撮影空中写真 (G12-16-20 5:9 2210)  
(3) 平成25年 5月撮影空中写真 (G13-15-20 5:9 2210)  
(4) 平成25年 5月撮影空中写真 (G14-17-18 5:9 2210)  
2. 平成26年 8月現地調査

1:2,500  
0 50 100 200 300 400 500m

この図面は、国土地理院長の勘定をうけて得たものである。  
(勘定番号) 平26年 勘公 第76号  
この図面は、小宮市長の承認を得て小宮市作成の小宮市基本図  
1/2,500を使用したものである。  
(成果複製使用承認) 26 都第355号

長野県 東御市  
株式会社協同測量社

Ⅷ-ⅠD 77-1