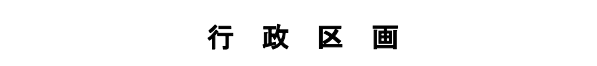
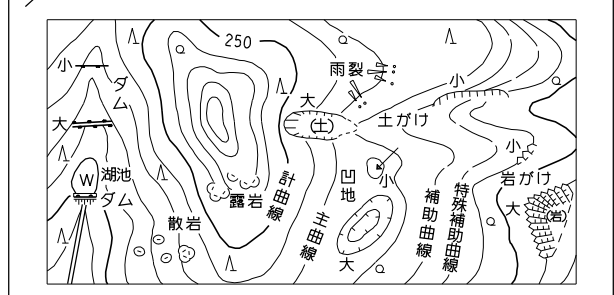
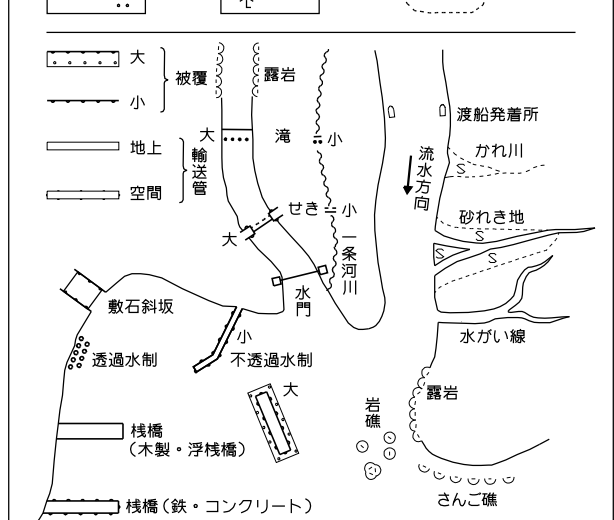
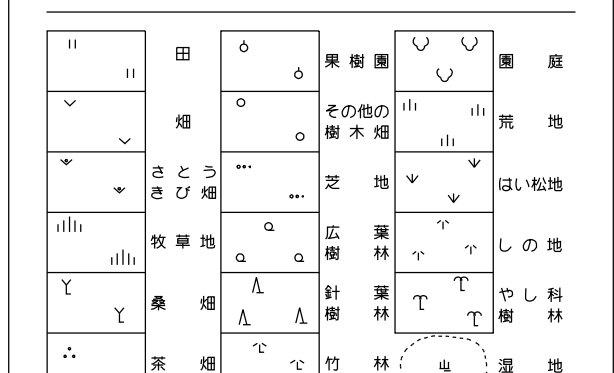


東 御 市 都 市 計 画 基 本 図

[illegible][illegible]

座標系は平成14年国土交通省告示第9号の規定による第Ⅲ座標系
投影は横メルカトル図法
図郭に表示してある座標値はキロメートル
単位方眼は0.5キロメートル間隔
図郭に表示してある経緯度目盛は10秒間隔
その基準は東京湾の平均海面
等高線の間隔は2メートル

VIII- I D 76-4

長野県 東 御 市
株 式 会 社 協 同 測 量 社

この地図は、小樽市長の承認を得て小樽市作成の小樽市基本図
1/2,500を使用したものである。
(成果複製使用承認) 26 都第355号