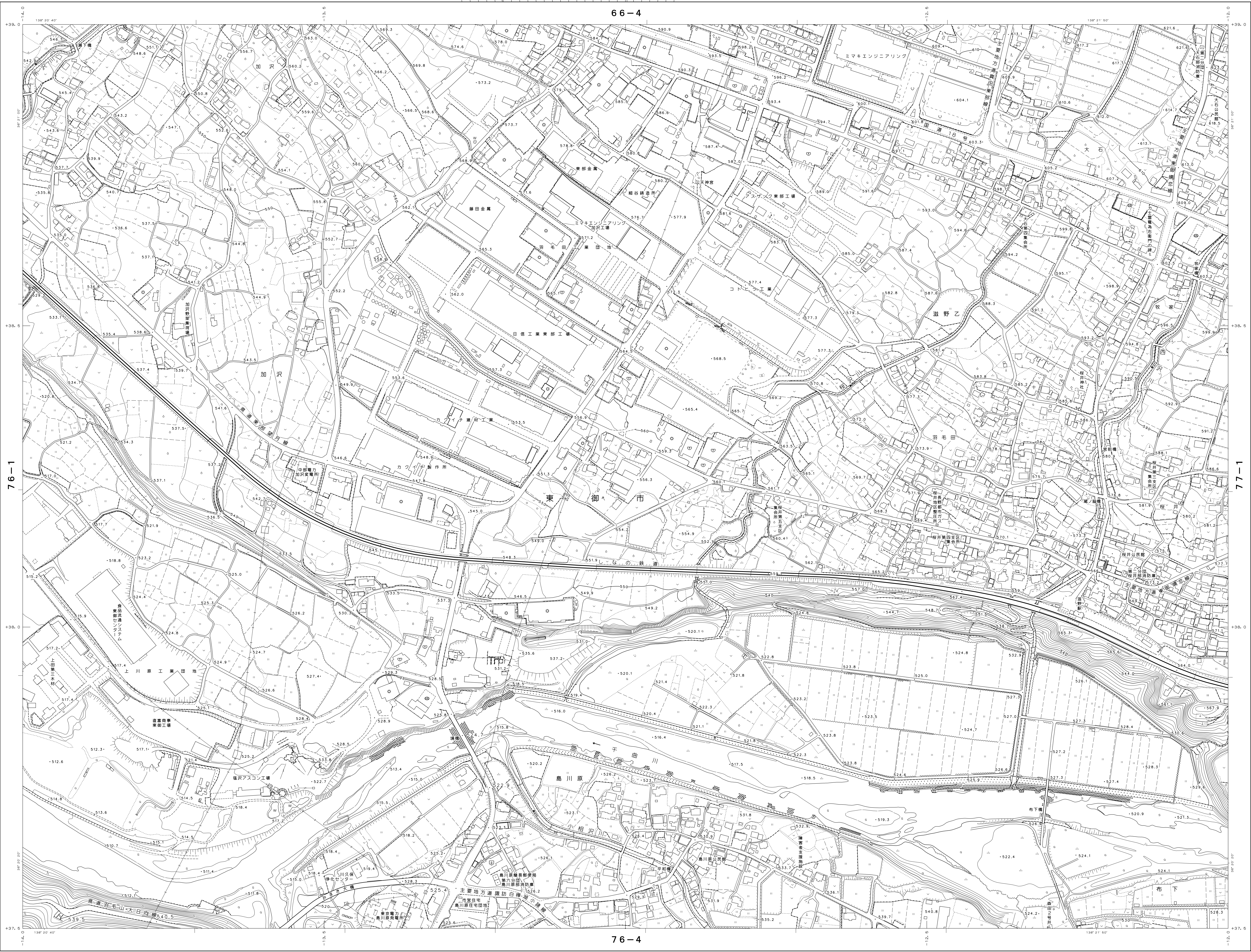


1:2,500  
Ⅷ-ⅠD 76-2

東御市都市計画基本図



平成元年測量  
平成26年修正

1. (1) 平成25年 5月撮影空中写真 (012-15-17 5:9 2210)  
(2) 平成25年 5月撮影空中写真 (013-12-17 5:9 2210)  
(3) 平成25年 5月撮影空中写真 (014-12-18 5:9 2210)  
(4) 平成25年 5月撮影空中写真 (014-11-12 5:9 2210)  
2. 平成26年 8月現地調査

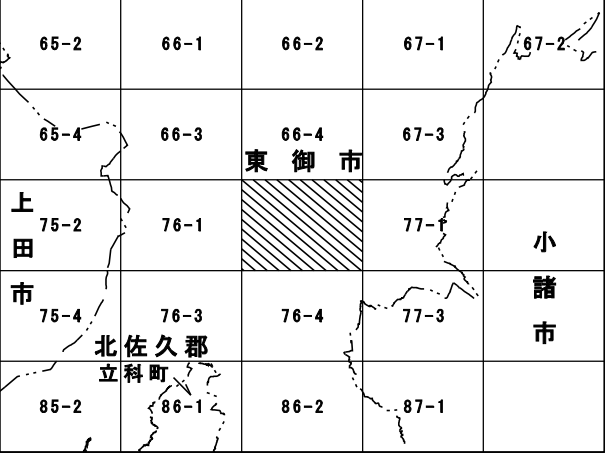
1:2,500

0 50 100 200 300 400 500m

この測量成果は、国土地理院長の勘定をうけて得たものである。  
(測量番号) 平26年 測公 第 76 号

長野県 東御市  
株式会社協同測量社

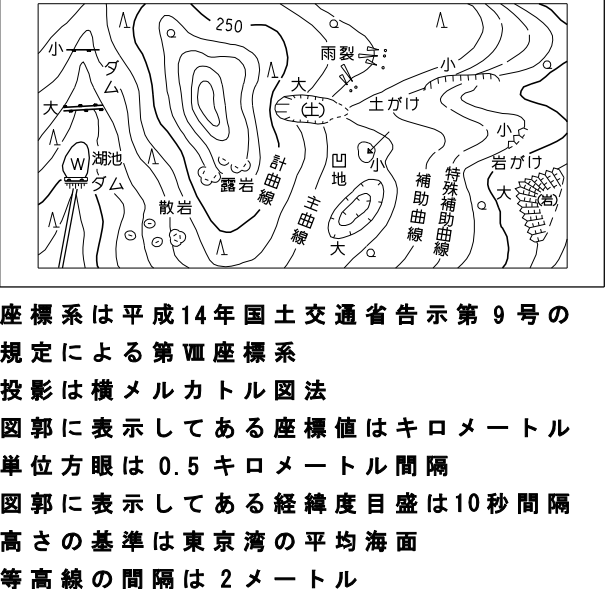
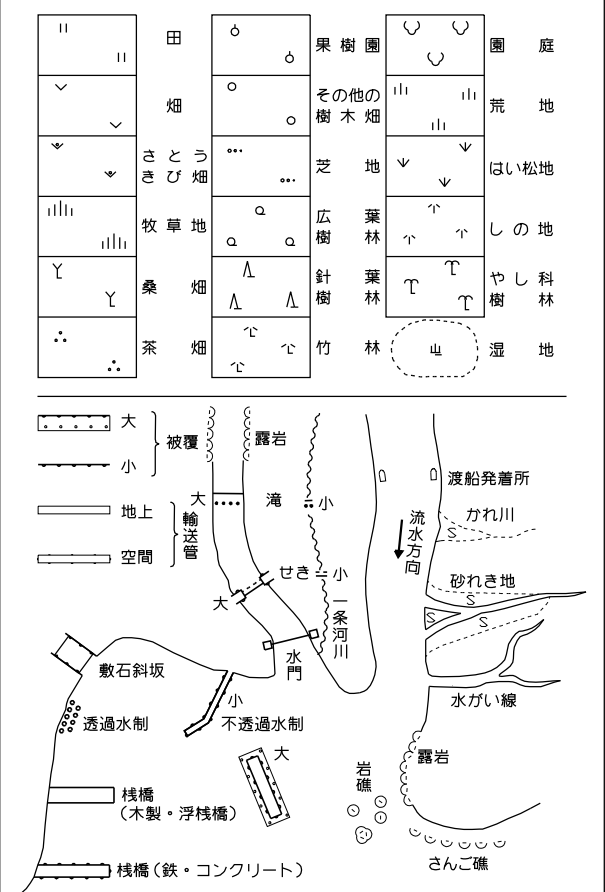

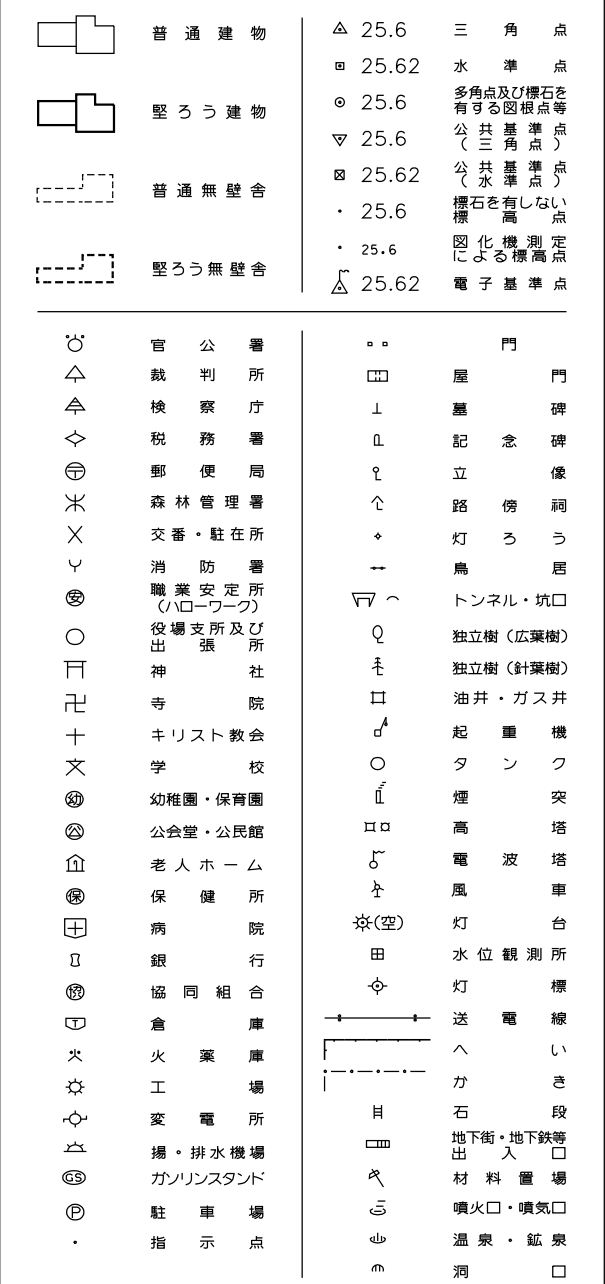
Ⅷ-ⅠD 76-2



行政区画



記号



座標系は平成14年国土交通省告示第9号の  
規定による平面座標系  
投影は横メルカトル図法  
図部に表示してある座標値はキロメートル  
単位で示してある経緯度目盛は10秒間隔  
図部に表示してある経緯度目盛は10秒間隔  
高さの基準は東京湾の平均海面  
等高線の間隔は2メートル

Ⅷ-ⅠD 76-2