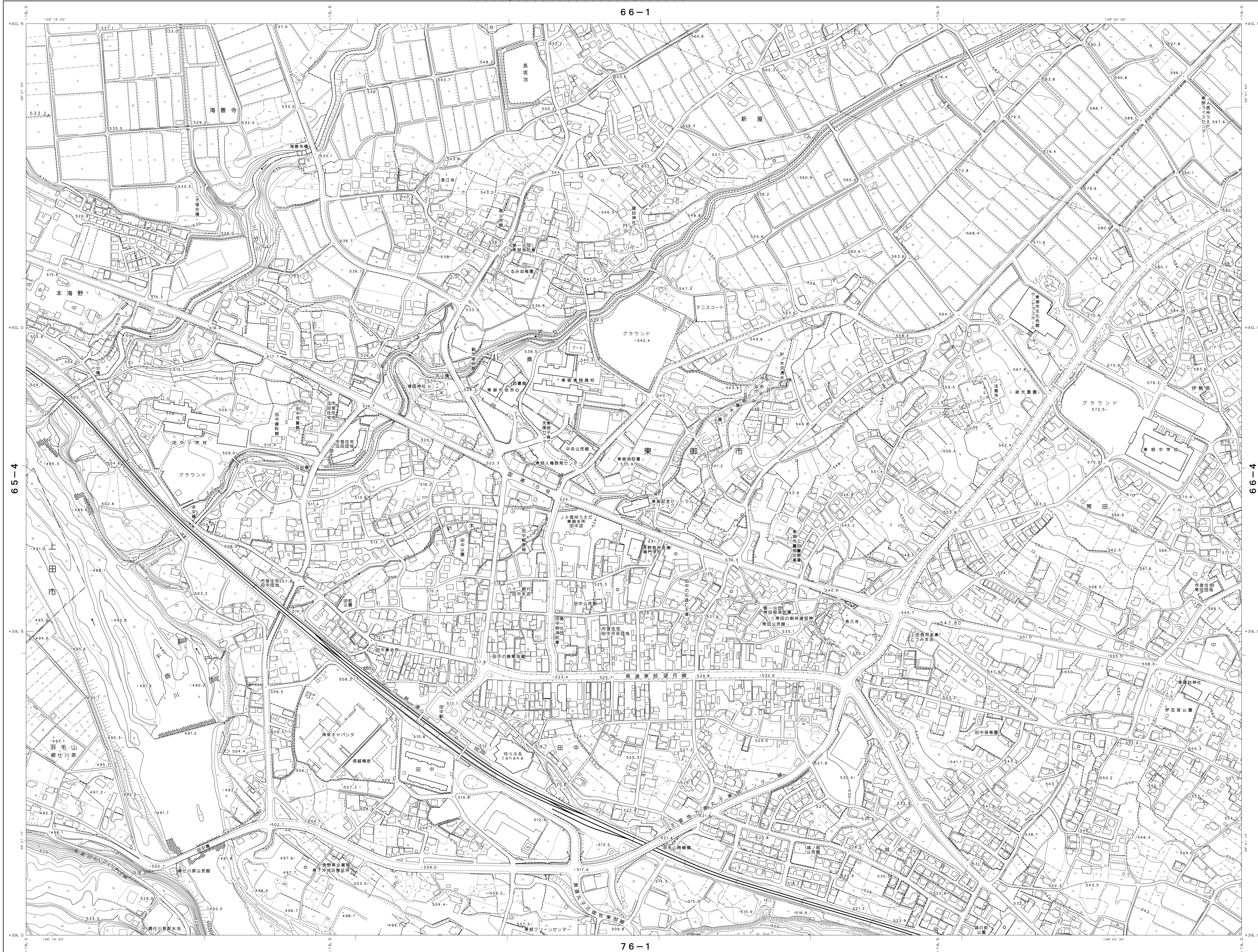


1:2,5 0 0
VIII — I D 6 6 — 3

東御市都市計画基本図







VIII- I D 6 6 - 3

55-3	55-4	56-3	56-4	57-3
65-1	65-2	66-1	66-2	67-1
上田市	66-4	東御市	67-3	
75-2	76-1	76-2	77-1	
75-4	76-3	76-4	77-3	小幡市

行政區劃

長野県
東御市

記 号

	普通建物	△ 25.6	三角点
		△ 25.62	水準点
	堅ろう建物	△ 25.6	多年および標高に 有する図根点
		▽ 25.6	(三角点) 公(基準)点
	普通無堅台	△ 25.62	(三角点) 公(基準)点
		・ 25.6	標高を有しない (水準)点
		△ 25.6	図(地)理(定)型 による標高点
	堅ろう無堅台	△ 25.62	電子水準点

[illegible][illegible]


田	田	〇	栗、栗園	山	栗、栗園
▽	畑	○	その他の 薪木、刈	山	荒地
▽				山	
▽	はきり地	—	芝地	▽	はいり地
山	牧草地	△	広葉樹林	△	しの地
山					
Y	桑畑	A	針葉樹林	T	やしな
Y				T	り地
△	茶畑	△	竹林	(△)	草地

座標系は平成14年国土交通省告示第9号の
規定による第四座標系
投影は横メルカトル図法
図郭に表示してある座標値はキロメートル
単位方眼は0.5キロメートル間隔
図郭に表示してある経緯度目盛は10秒間隔
高さの基準は東京湾の平均海面
等高線の間隔は2メートル

VIII- I D 6 6 - 3

長野県 東 御 市
株 式 会 社 協 同 測 量 社

平成26年測量



1. (1) 平成25年 5月撮影空中写真(C12-9-12 5:9 2210)
- (2) 平成25年 5月撮影空中写真(C13-8-13 5:9 2210)
- (3) 平成25年 5月撮影空中写真(C14-8-12 5:9 2210)

1: 2,50

この測量成果は、国土地理院長の助言をうけて得たものである。
(助言番号) 平26年 関公 第76号

この地図は、上田市長の承認を得て上田市作成の上田市都市計画基本図1/2,500を参考にして作成したものです。
(成果複製使用承認) 26 都第176号