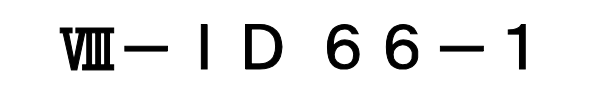
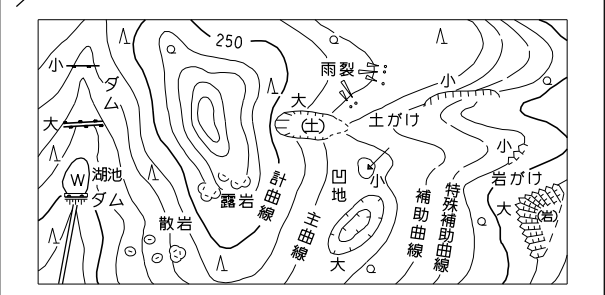
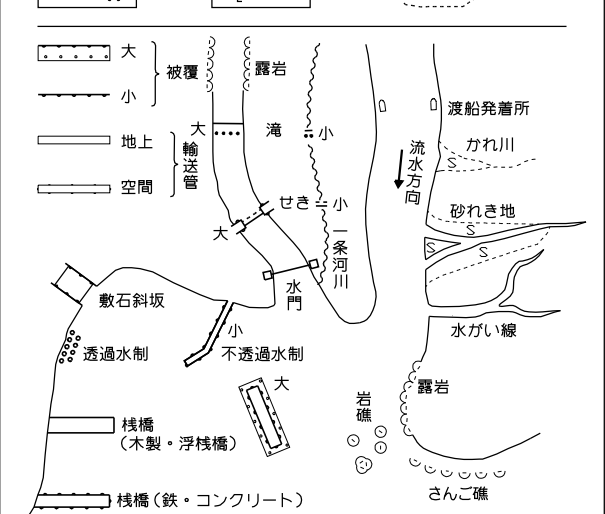
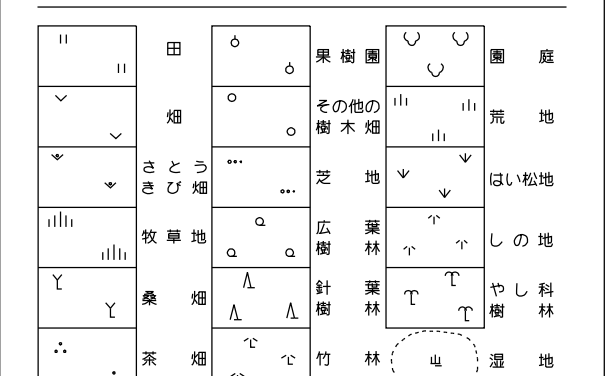


東御市都市計画基本図



記 号

[illegible][illegible]

座標系は平成14年国土交通省告示第9号の規定による第四座標系
投影は横メルカトル図法
図郭に表示してある座標値はキロメートル
単位方眼は0.5キロメートル間隔
図郭に表示してある経緯度目盛は10秒間隔
高さの基準は東京湾の平均海面
等高線の間隔は2メートル

VIII- I D 66-1

長野県 東 御 市
株 式 会 社 協 同 測 量 社