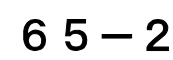


# 東御市都市計画基本図



75-2

1: 2,500

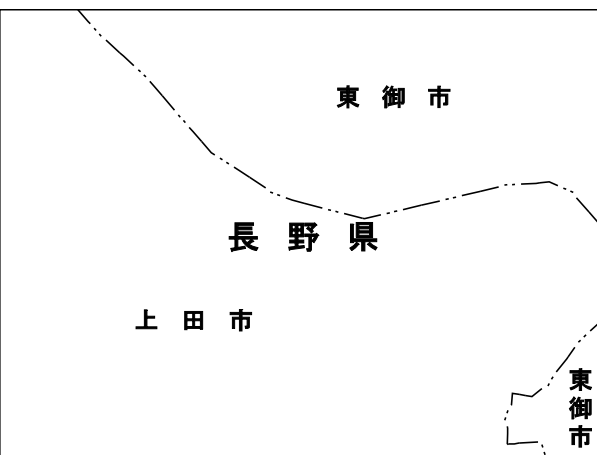
この測量成果は、国土地理院長の助言をうけて得たものである。  
(助言番号) 平26年 関公 第76号

この地図は、上田市長の承認を得て上田市作成の上田市都市計画基本図1/2,500を参考にして作成したものです。  
(成果複製使用承認) 26 都第176号





長野県 東 御 市  
株式会社 協同測量社

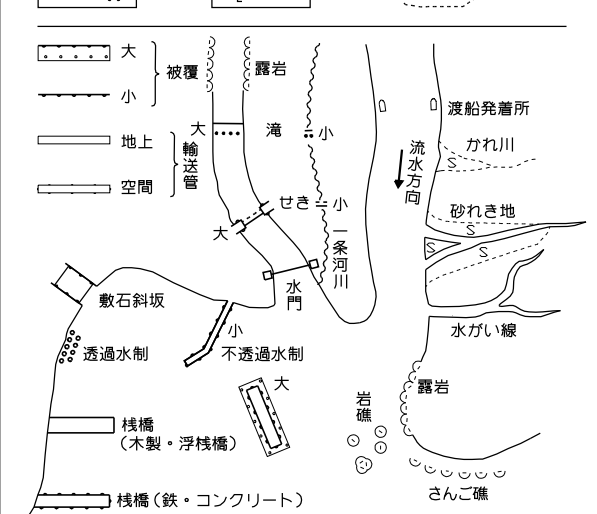
	55-3	55-4	58-3	56-4
	65-1	65-2	66-1	66-2
上 田 市			東 66-3	御 66-4
		75-2	76-1	76-2
		75-4	76-3	76-4 小諸市→

## 行政区画



記

	普通建物	△ 25.6	三角点
		□ 25.62	水準点
	堅ろう建物	◎ 25.6	地味及び傾斜の 有する図解点
		▽ 25.62	公共建物点 (三角点)
	普通附設倉	◎ 25.62	公共建物点 (三角点)
		△ 25.6	地味を有しない 図解点
	堅ろう附設倉	△ 25.6	堅固な構造を 有する附設倉
		△ 25.62	公共建物点

[illegible][illegible][illegible]

座標系は平成14年国土交通省告示第9号の規定による第四座標系  
 投影は横メルカトル図法  
 図中に表示している座標値はキロメートル  
 北方座標は0.5メートル開隔  
 図中に表示している経緯度座標は10秒開隔  
 高さの基準は東高度の平均海面  
 等高線の間隔は2メートル

VIII-1 D 65-4