









































































東御市都市計画基本図

行政區圖

記 号

	異國 界		異國 界
	國 界		異國 界
	國際 界		異國 界
	トンネルの通過		特殊 界
	陸 途		空 途
	陸 途・分岐路		陸 途・分岐路
	陸 途 境		陸 途 境
	陸 途 境		陸 途 境
	陸 途 界		陸 途 界
	陸 途 界		陸 途 界
	陸 途 界		陸 途 界
	陸 途 界		陸 途 界
	陸 途 界		陸 途 界
	陸 途 界		陸 途 界
	陸 途 界		陸 途 界
	陸 途 界		陸 途 界
	陸 途 界		陸 途 界
	陸 途 界		陸 途 界
	陸 途 界		陸 途 界
	陸 途 界		陸 途 界
	陸 途 界		陸 途 界
	陸 途 界		陸 途 界
	陸 途 界		陸 途 界
	陸 途 界		陸 途 界
	陸 途 界		陸 途 界
	陸 途 界		陸 途 界
	陸 途 界		陸 途 界
	陸 途 界		陸 途 界
	陸 途 界		陸 途 界
	陸 途 界		陸 途 界
	陸 途 界		陸 途 界
	陸 途 界		陸 途 界
	陸 途 界		陸 途 界
	陸 途 界		陸 途 界
	陸 途 界		陸 途 界
	陸 途 界		陸 途 界

座標系は平成14年国土交通省告示第9号の
規定による第四座標系
投影は横メルカトル図法
図郭に表示してある座標値はキロメートル
単位、方眼は0.5キロメートル間隔
図郭に表示してある経緯度目盛は10秒間隔
高さの基準は東京湾の平均海面
等高線の間隔は2メートル

VIII- I D 5 6 - 3