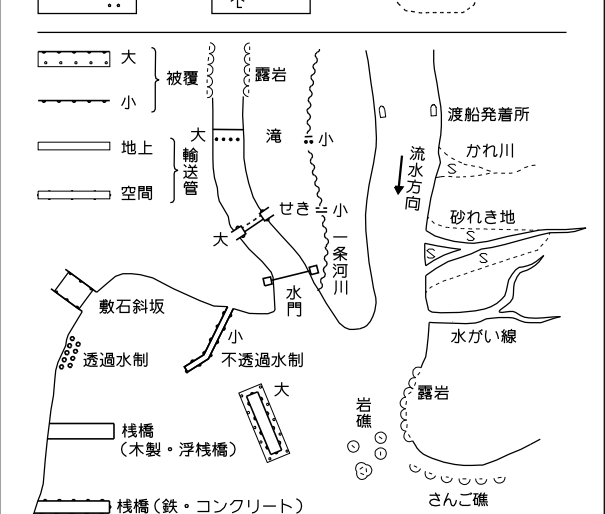
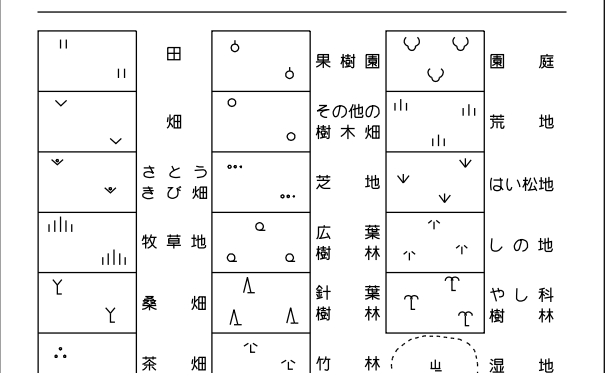


東御市都市計画基本図


[illegible][illegible]

座標系は平成14年国土交通省告示第9号の規定による第Ⅳ座標系
投影は横メルカトル図法
図郭に表示してある座標値はキロメートル
単位方眼は0.5キロメートル間隔
図郭に表示してある経緯度目盛は10秒間隔
この基準は東京湾の平均海面
等高線の間隔は2メートル

長野県 東 御 市
株 式 会 社 協 同 測 量 社

VIII- I D 56-1

平成26年測量



1. (1) 平成25年 5月 撮影空中写真 (C8-4-6 5.9 2610)
(2) 平成25年 5月 撮影空中写真 (C9-4-8 5.9 2610)
(3) 平成25年 5月 撮影空中写真 (C10-3-6 5.9 2310)
2. 平成26年 8月 現地調査

1: 2,500

この測量成果は、国土地理院長の助言をうけて得たものである。
(助言番号) 平26年 関公 第76号

この地図は、上田市長の承認を得て上田市作成の上田市都市計画基本図1/2,500を参考にして作成したものです。
(成図複製使用承認) 26 都第176号