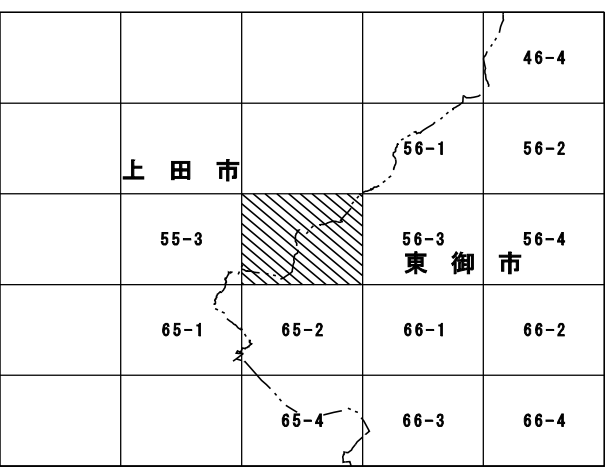






東御市都市計画基本図

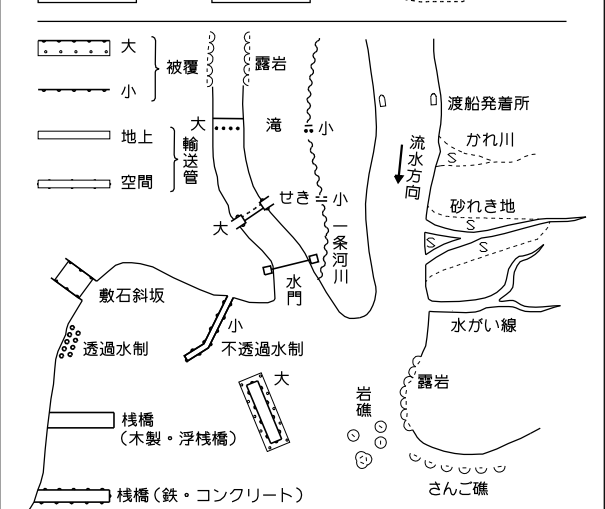


行政區圖



記 号

	普通建物	△ 25.6	三角点
		田 25.62	水準点
	堅ろう建物	◎ 25.6	多角点及び埋込み 式による固定点
		▽ 25.6	公共工事点
	普通無壁倉	◎ 25.62	公共工事点
		△ 25.6	埋込み式 埋込み点
	堅ろう壁壁倉	△ 25.6	埋込み式埋込み 式による埋込み点
		△ 25.62	電子基準点

[illegible][illegible][illegible][illegible]

VIII- I D 55-4

長野県 東 御 市
株 式 会 社 協 同 測 量 社


この地図は、上田市長の承認を得て上田市作成の上田市都市計画基本図1/2,500を参考にして作成したものです。
(成果複製使用承認) 26 都第176号

この測量成果は、国土地理院長の助言をうけて得たものである。
(助言番号) 平26年 関公 第76号

1: 2,500



平成26年測量



1. (1) 平成25年 5月撮影空中写真(C10-3-4 5:9 2310)
(2) 平成25年 5月撮影空中写真(C11-3-6 5:9 2310)
(3) 平成25年 5月撮影空中写真(C12-3-7 5:9 2210)
(4) 平成25年 5月撮影空中写真(C13-3-6 5:9 2210)

2. 平成26年 8月現地調査