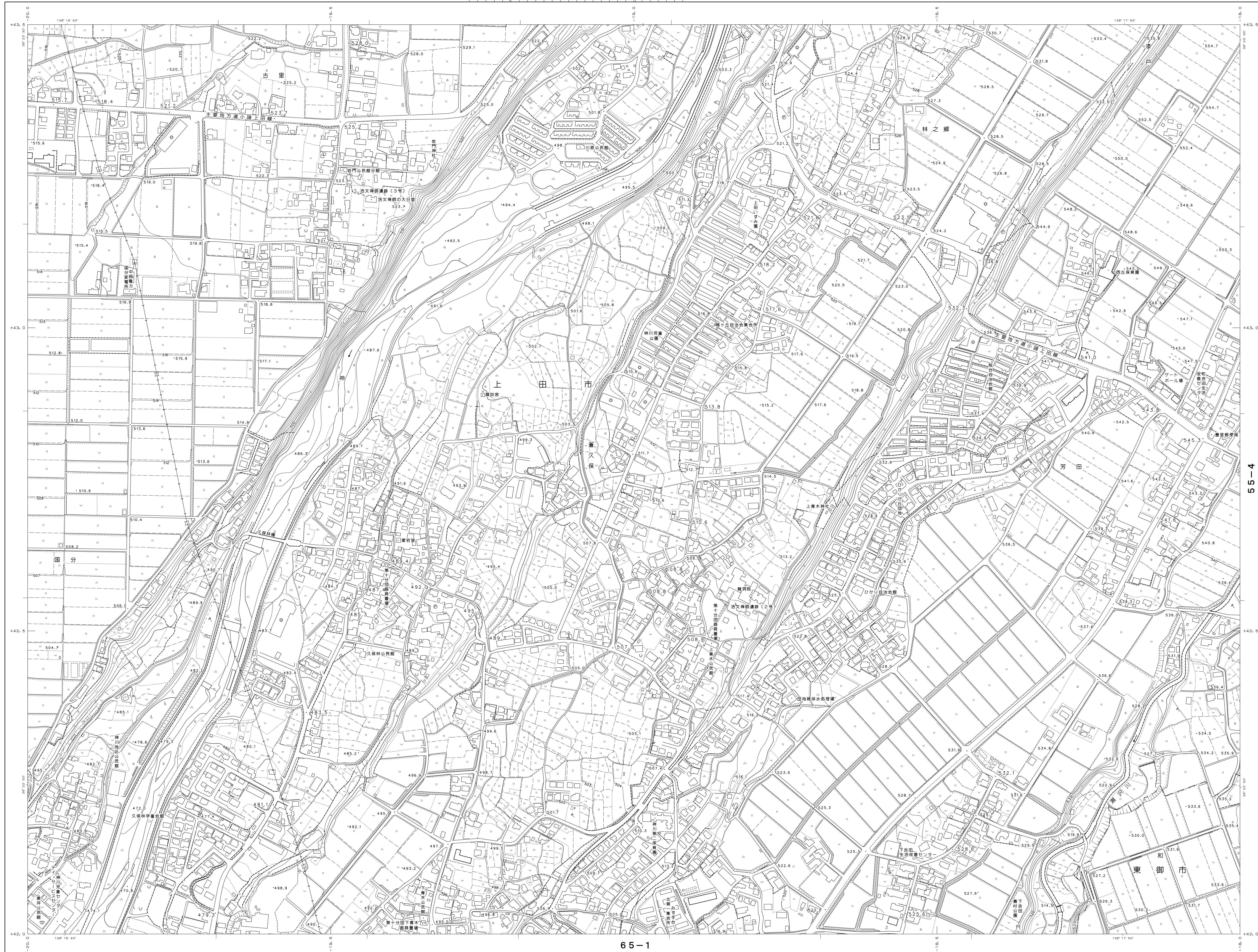
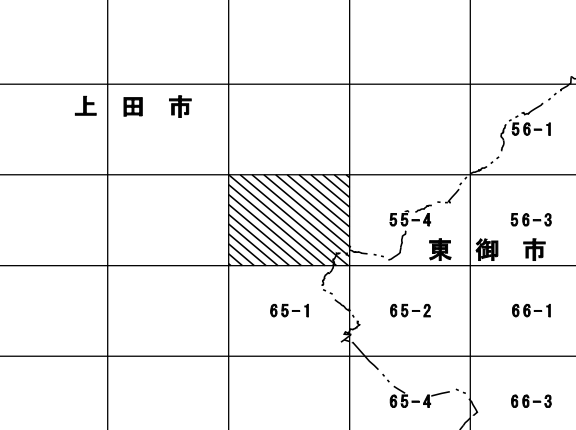


1:2,5 0 0
VIII — I D 5 5 — 3

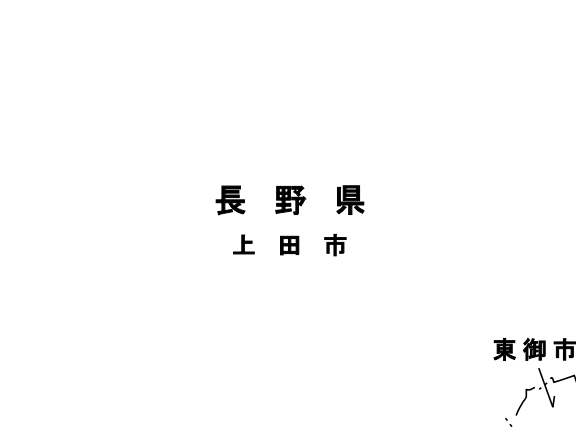
東御市都市計画基本図










VIII- I D 55-3



行政區圖

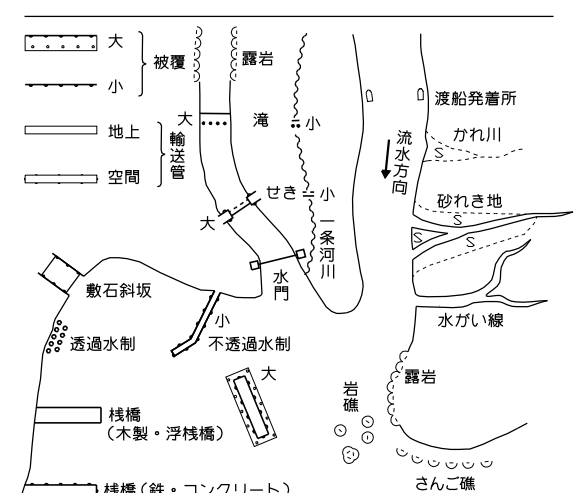


記 号

	普通建物	△ 25.6	三角点
	堅ろう建物	△ 25.62	水準点
	堅ろう建物	△ 25.6	名所見り標石を有する図根点
	普通無壁倉	△ 25.6	公共基準点 (三角点)
	堅ろう無壁倉	△ 25.62	公共基準点 (三角点)
	普通無壁倉	△ 25.6	標石を有しない標高点
	堅ろう無壁倉	△ 25.6	図を導引定する図根点

[illegible][illegible]

田	○	果樹園	▽	庭
田	○	その他の 苗木地	山	荒地
畑	○		山	
草地	〰	芝地	▽	はい牧場
牧草畑	a	広葉 雑林	△	しの地
桑畑	A	針葉 雑林	T	やし類 樹木
茶園	e	竹林	(T)	その他 雑樹地



標系は平成14年国土交通省告示第9号の
規定による第Ⅲ座標系
投影は横メルカトル図法
緯度に表示してある座標値はキロメートル
単位表示は0.5キロメートル間隔
経度に表示してある経緯度目盛は10秒間隔
との基準は東京湾の平均海面
との緯度の間隔は2メートル

長野県 東 御 市
株 式 会 社 協 同 測 量 社

VIII-1 D 55-3

この測量成果は、国土地理院長の助言をうけて得たものである。
(助言番号) 平26年 関公 第76号

この地図は、上田市長の承認を得て上田市作成の上田市都市計画基本図1/2,500を参考にして作成したものです。
(成果図製図者) 26 新築176号