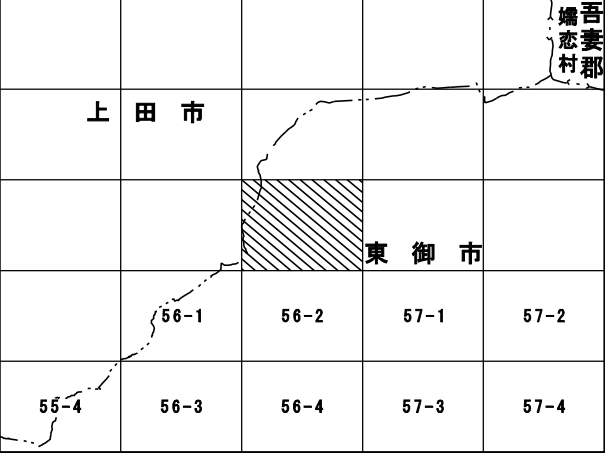


1:2,5 0 0
VIII — I D 4 6 — 4


東御市都市計画基本図



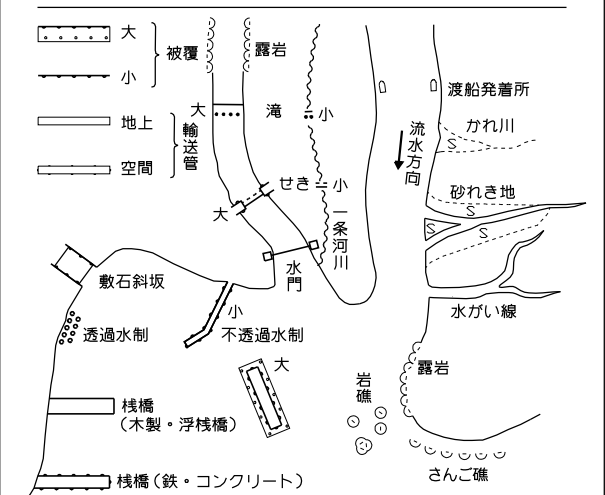
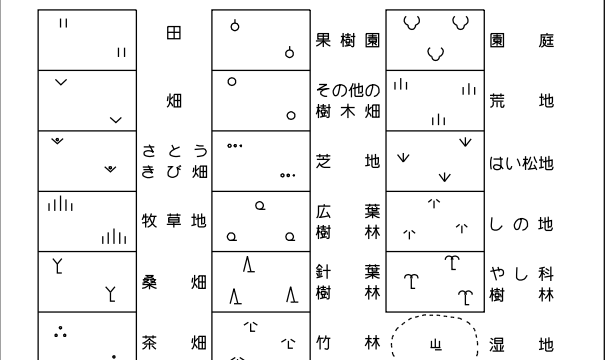

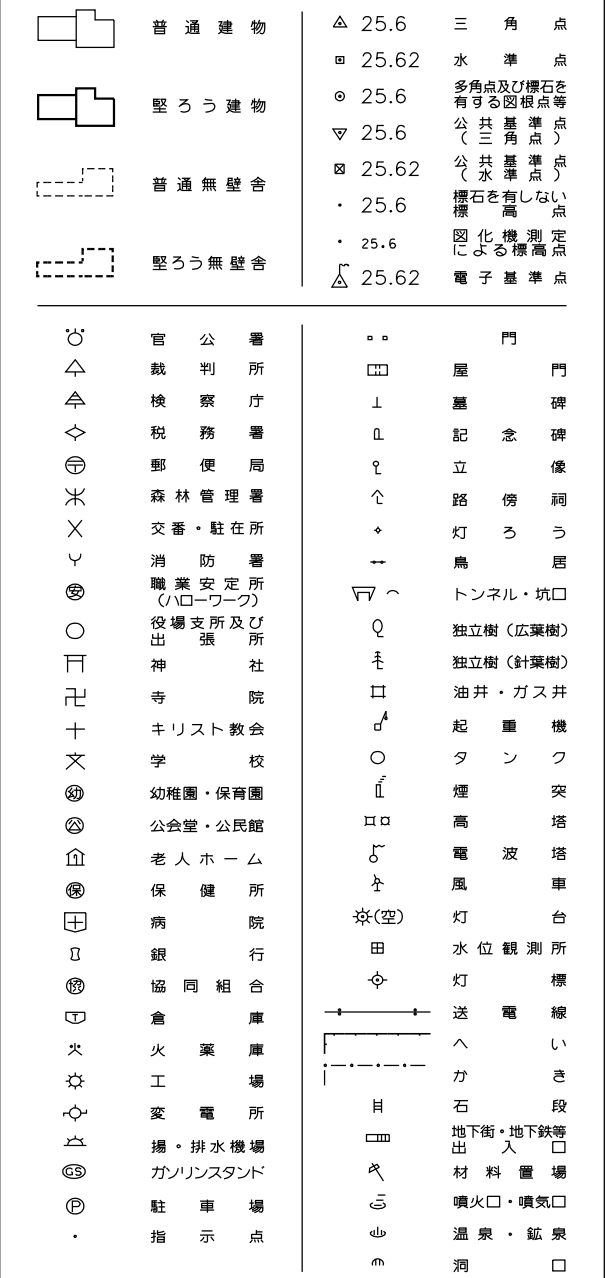
VIII- I D 46-4



行政区划




記 号



座標系は平成14年国土交通省告示第9号の
 規定による第Ⅲ座標系
 投影は横メルカトル図法
 図郭に表示してある座標値はキロメートル
 単位方眼は0.5キロメートル間隔
 図郭に表示してある経緯度目盛は10秒間隔
 高さの基準は東京湾の平均海面
 等高線の間隔は2メートル

VIII- I D 46-4

平成26年測量



1. (1) 平成25年 5月撮影空中写真 (06-4-8 5:9 2910)
(2) 平成25年 5月撮影空中写真 (07-4-9 5:9 2810)
(3) 平成25年 5月撮影空中写真 (08-4-7 5:9 2610)

2. 平成26年 8月現地調査

1: 2,500

この測量成果は、国土地理院長の助言をうけて得たものである。
(助言番号) 平26年 関公 第76号

長野県 東 御 市
株 式 会 社 協 同 測 量 社